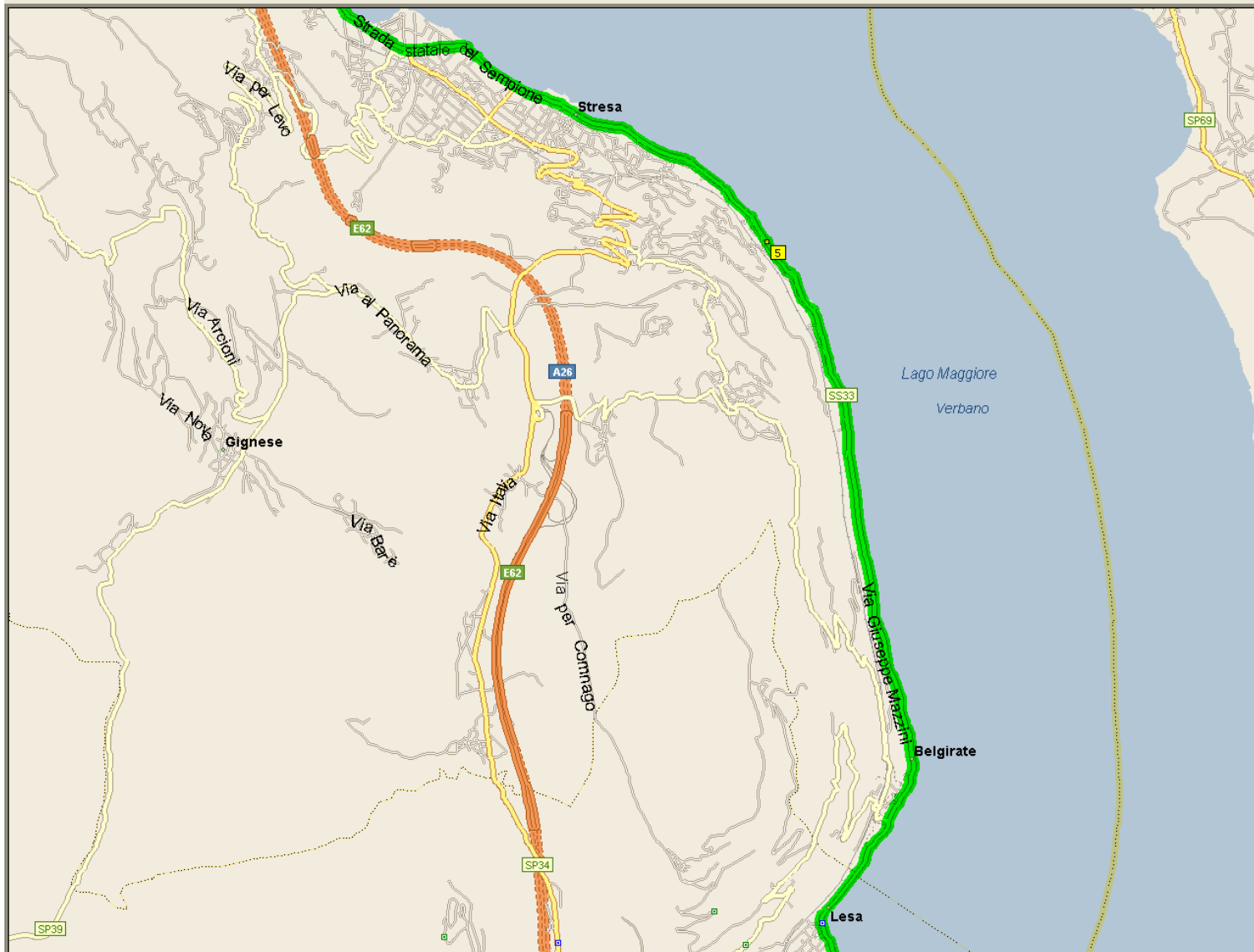
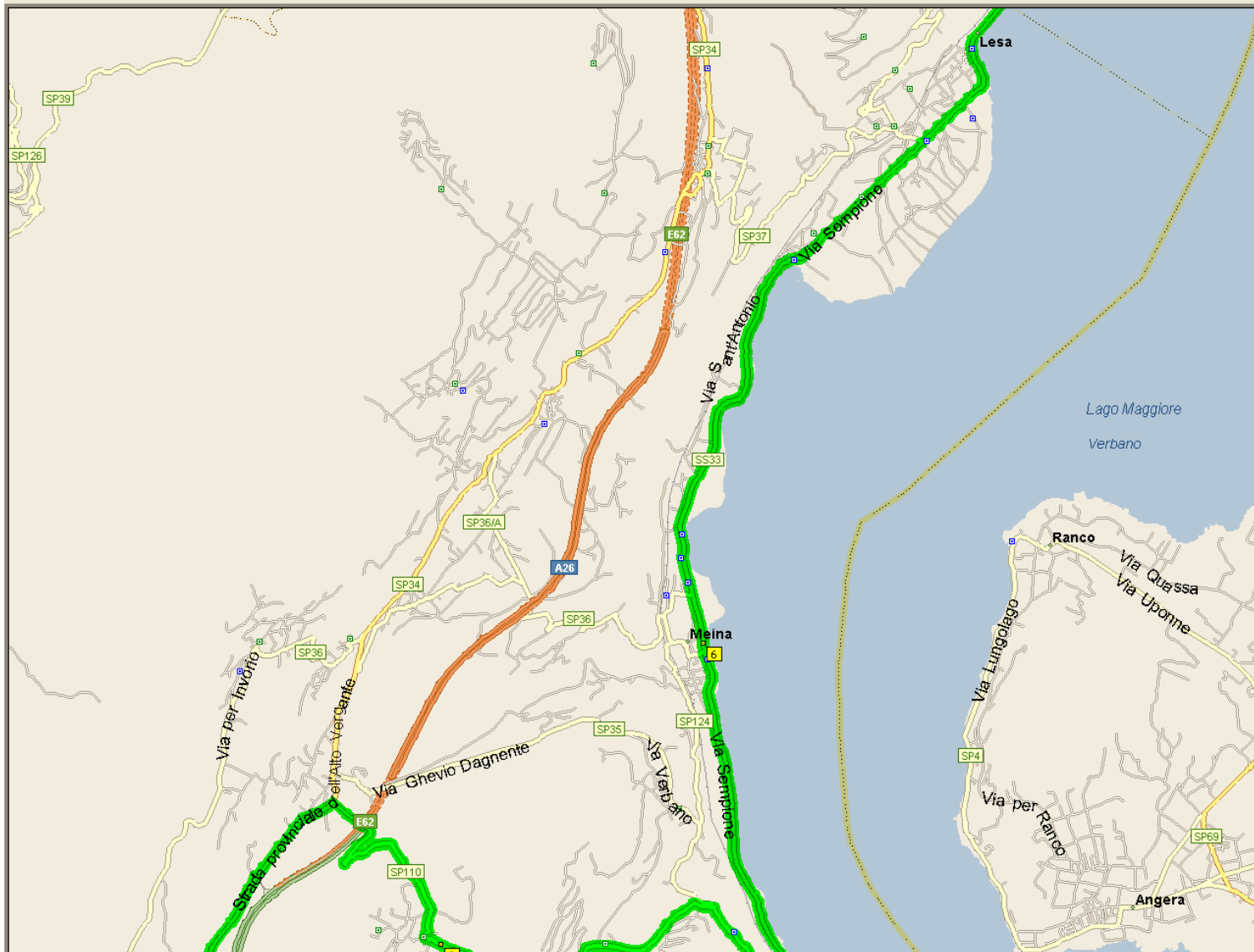




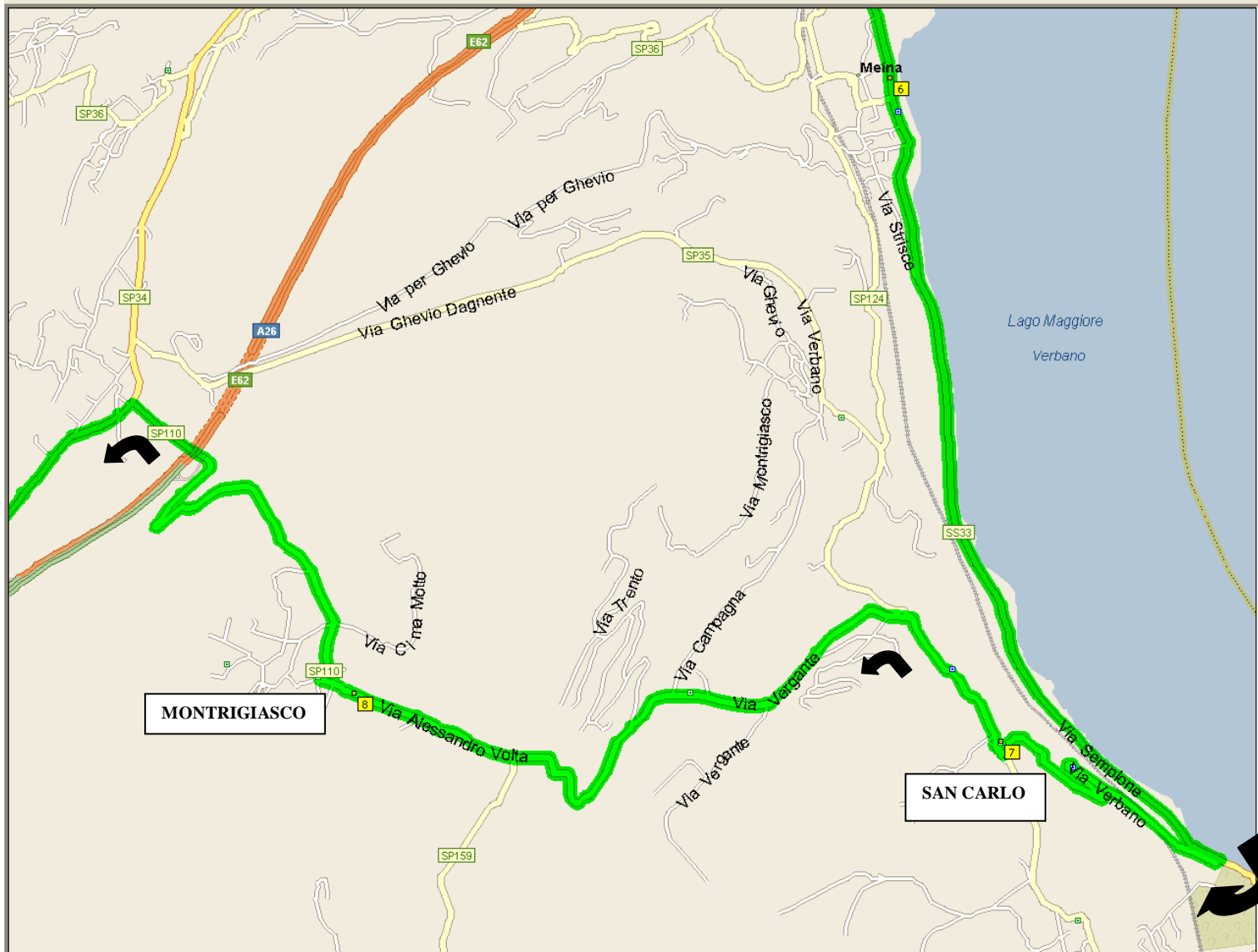
Da Omega FORUM si parte, si va dritti in direzione rotonda del pennymarket poi la verta(PUNTO2 SULLA MAPPA) , si arriva alla rotonda dell'UNI e si prende la strada principale fino a Gravellona Toce, poi alla rotonda a destra per Feriolo, a Feriolo a destra per Baveno, alla rotonda dopo il ponte di Baveno sempre dritti per Stresa, al semaforo di Stresa sempre dritti



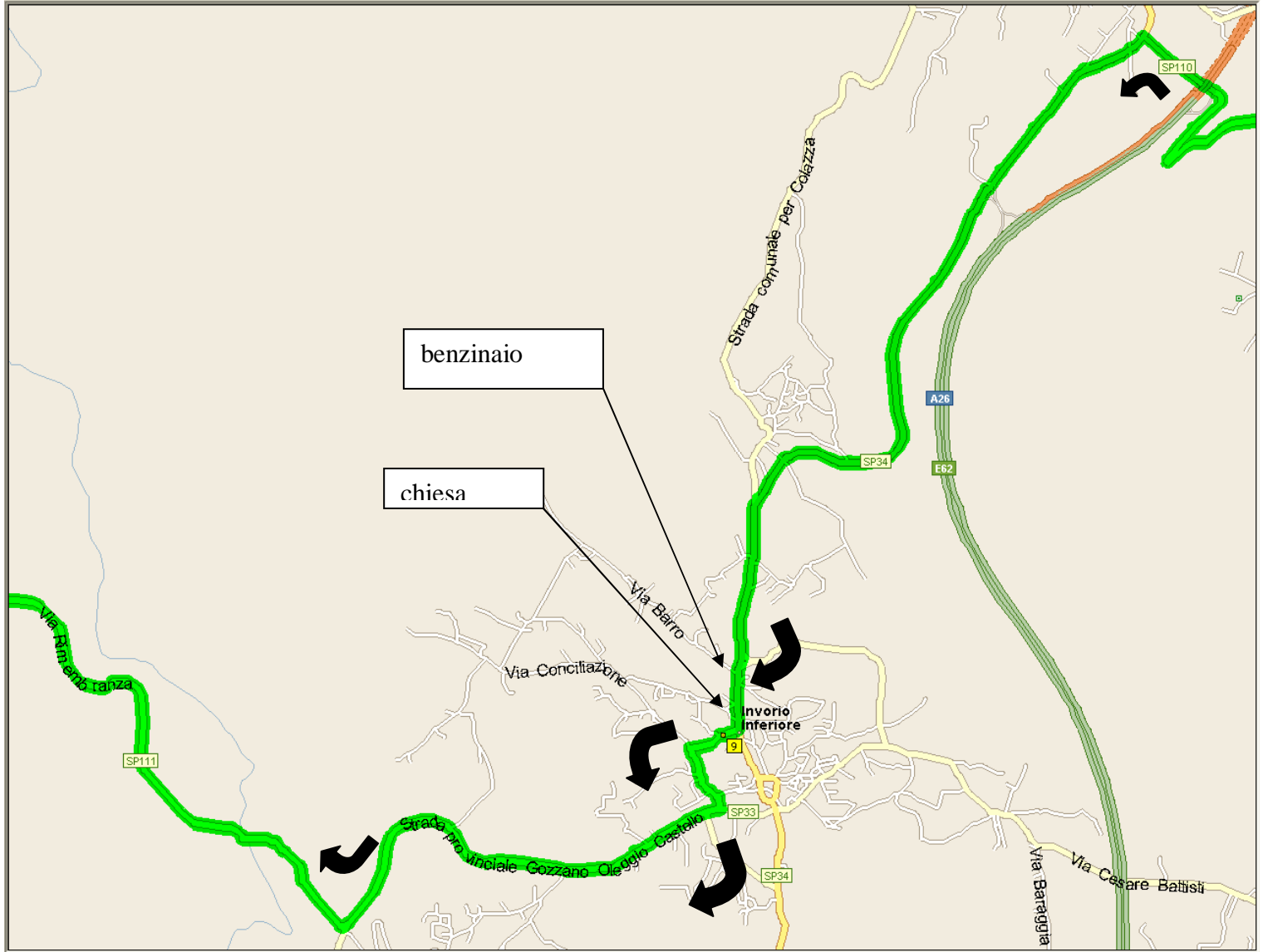
Stresa, Belgirate, Lesa al semaforo dritti sempre dritti



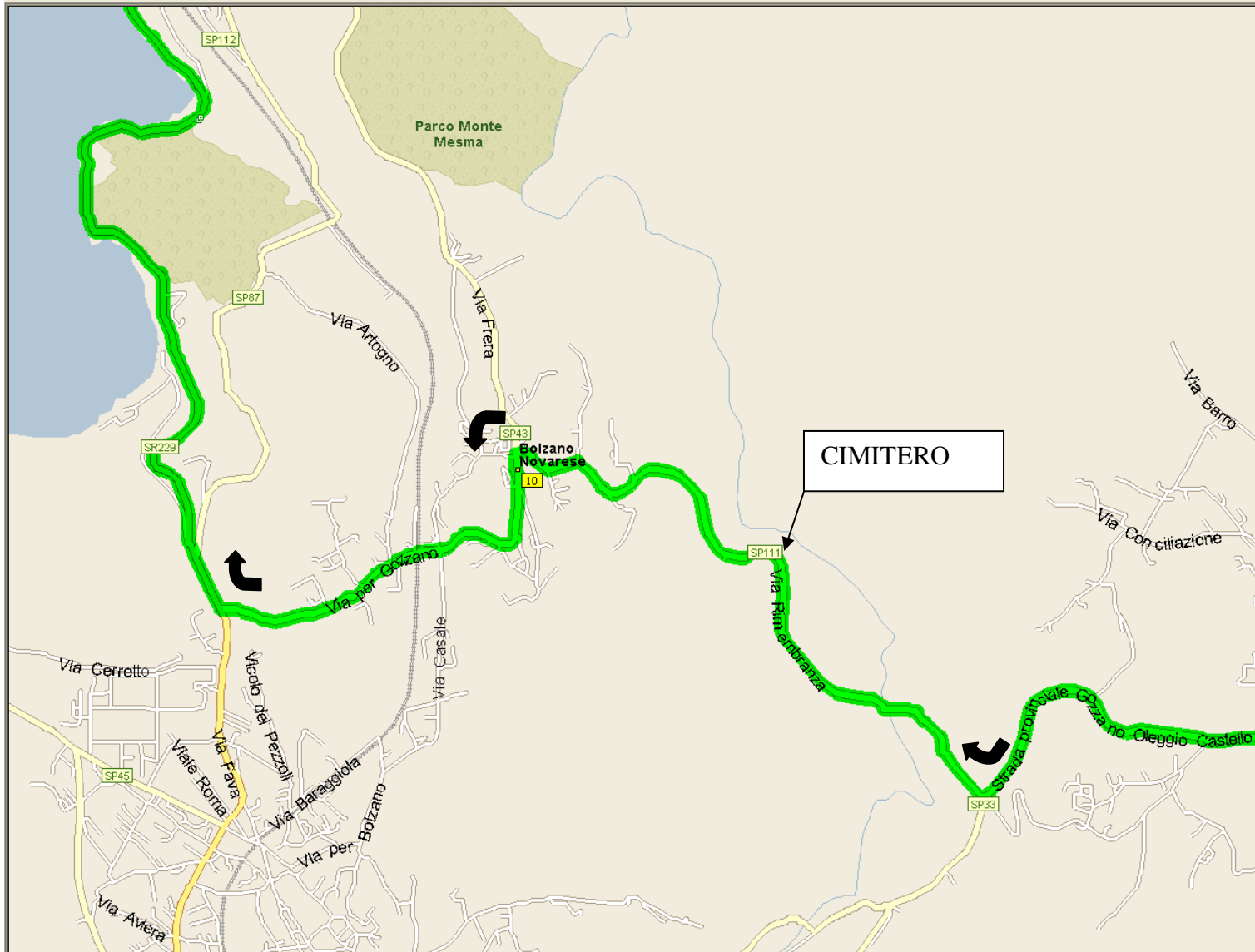
Lesa, Meina(PUNTO 6 SULLA MAPPA) , sempre dritti



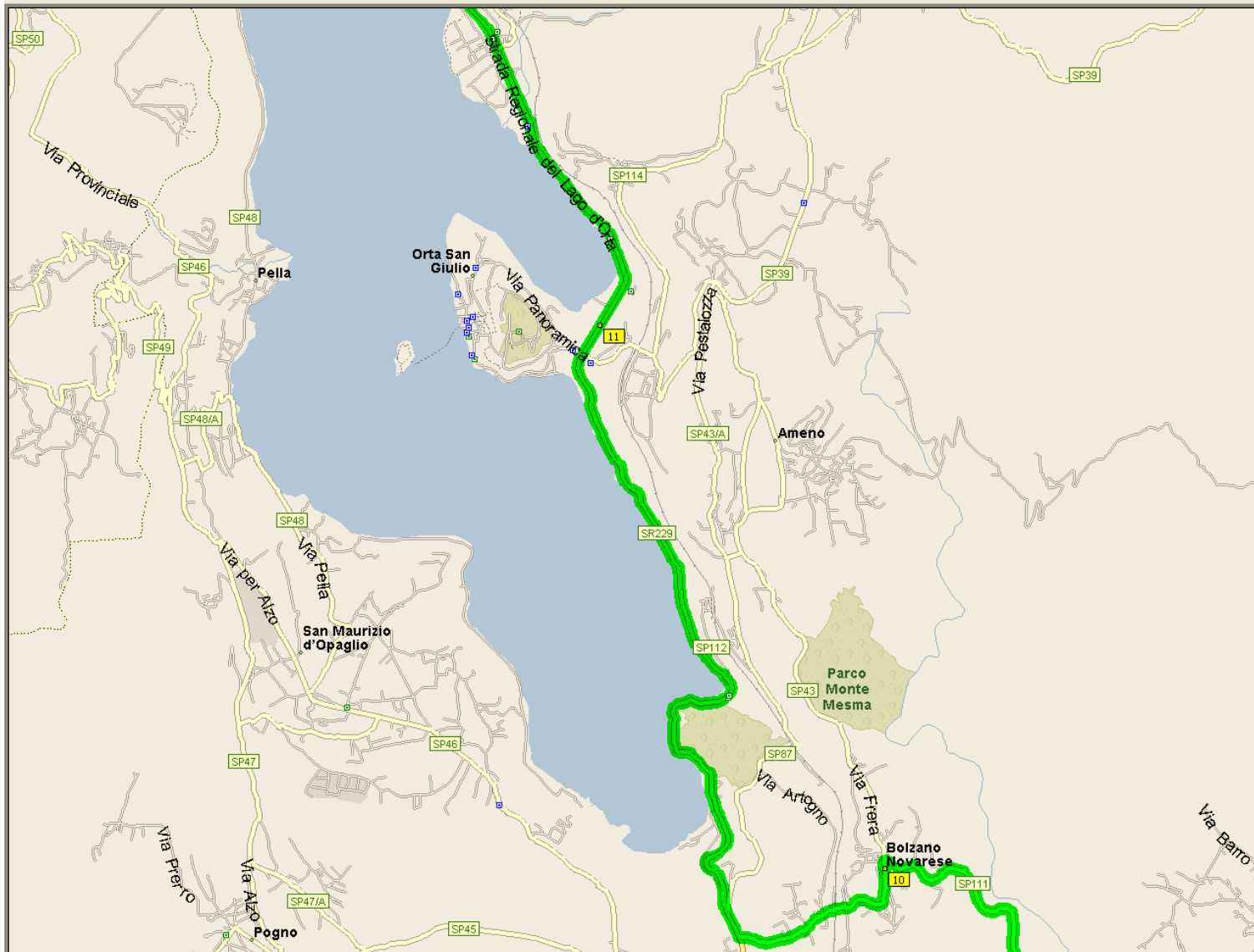
Meina(PUNTO 6 SULLA MAPPA), prima di Arona si gira a destra per salire al SanCarlo(PUNTO 7 SULLA MAPPA) , si passa davanti alla statua e si prosegue, al bivio si gira a sinistra per Montrigiasco, si tiene sempre la strada principale e si arriva a Montrigiasco(PUNTO 8 SULLA MAPPA). Da Montrigiasco si prosegue e si scende alla rotonda della superstrada. Alla rotonda Si gira a sinistra per Inverio,



ad inorio all'incrocio si tiene la destra, dopo 50 metri e si passa il benzinaio, dopo 100metri c'è la chiesa subito dopo si gira a destra(PUNTO 9 SULLA MAPPA) e si fa la circonvallazione, dopo una curva stretta a sinistra si prosegue dritti e si rientra sulla strada Provinciale Si prosegue in direzione Gozzano



Sempre sulla strada principale, dopo una discesa leggera si arriva alla rotonda, si gira a destra in direzione di BolzanoNovarese, si sale fino al cimitero (probabilmente **qui faremo una sosta** alla sinistra della strada, davanti al piazzale del cimitero) in via delle rimembranza. Poi si scende a BolzanoNovarese (PUNTO 10 SULLA MAPPA) a BolzanoNovarese, all'incrocio con la strada principale si gira a sinistra e si va verso Gozzano, In via per Gozzano, all'incrocio con la strada principale del lago d'Orta si gira a destra per Omegna



Si va in direzione Omegna passando per la rotonda di Orta (PUNTO 11 SULLA MAPPA)

